





















ÚZEMNĚ ANALYTICKÉ PODKLADY





ORP LITOMĚŘICE 2020

B3 - výkres záměrů na provedení změn v území - LEGENDA












Technická infrastruktura - návrh v ÚPD

-  čerpací stanice vodárenská na vodovodním řadu
-  vodojem
-  vodovodní řad
-  čistírna odpadních vod
-  dešťová retenční zdrž
-  čerpací stanice odpadních vod
-  odlehčovací komora
-  kanalizační stoka
-  DTS
-  ostatní zařízení zpracování a distribuce el. energie
-  vedení elektrické sítě VN
-  vedení elektrické sítě NN
-  elektrárna solární, fotovoltaická
-  regulační/měřicí stanice VTL
-  plynovod STL
-  plynovod NTL
-  geotermální elektrárna
-  ostatní zařízení zpracování a distribuce tepla
-  místní rozvod tepla
-  objekt/zařízení protipovodňové ochrany



Dopravní infrastruktura - návrh v ÚPD

-  silnice I. třídy
-  silnice II. třídy
-  silnice III. třídy
-  železniční trať regionální











Technická infrastruktura - záměry poskytovatelů

-  DTS
-  venkovní stanice (rozvodna, transformovna)
-  zdvojení vedení el. sítě ZVN 400 kV
-  vedení elektrické sítě VVN
-  vedení elektrické sítě VN
-  vedení elektrické sítě NN
-  plynovod STL
-  plynovod NTL
-  plynovod VTL do 40 bar
-  základnová stanice
-  objekt/zařízení protipovodňové ochrany

Dopravní infrastruktura - záměry poskytovatelů

-  silnice I. třídy
-  vysokorychlostní železniční trať

Koridory vymezené ZÚR Ústeckého kraje

-  silnice
-  elektrické vedení 110 kV, 400 kV
-  koridor konvenční železniční dopravy
-  koridor VRT
-  nadregionální biokoridor - osa
-  regionální biokoridor - osa
-  nadregionální biocentrum
-  nadregionální biokoridor
-  regionální biocentrum
-  regionální biokoridor

Návrhy na změnu využití území dle ÚPD

-  plocha bydlení
-  plocha rekreace
-  plocha občanské vybavenosti
-  plocha dopravní infrastruktury
-  plocha technické infrastruktury
-  plocha veřejných prostranství
-  plocha smíšeného využití
-  plocha výroby a skladování
-  plocha vodní a vodohospodářská
-  plocha zeleně, lesní a přírodní
-  plocha zemědělská
-  smíšená plocha nezastavěného území
-  plocha těžby nerostů

Podkladové vrstvy

-  dálnice
-  silnice I. třídy
-  silnice II. třídy
-  silnice III. třídy
-  železniční trať celostátní
-  železniční trať regionální
-  vodní tok
-  vodní nádrž
-  plocha lesa
-  hranice obce
-  hranice katastru
-  hranice zastavěného území obce

V řešeném území nejsou známy žádné záměry nadmístního významu, které nejsou součástí Zásad územního rozvoje Ústeckého kraje.